



SETOUCHI AERIAL PHOTOGRAPH

- 航空写真撮影
- ドローン撮影
- 航空ビデオ撮影
- 航空測量写真撮影
- 広告宣伝飛行
- 視察調査飛行
- 航空留学
- 飛行クラブ
- 航空イベント企画
- オリジナル商品製作
- 航空機売買

空からのメッセージはお任せください。  
全国どこでもご相談承ります。



航空写真・航空ビデオのサンプル写真はホームページのライブラリーで多数ご覧いただけます。

<http://www.sorakara.co.jp/>

瀬戸内航空写真

検索

尚、ご不明な点、詳しい資料請求につきましては下記までお気軽にお問い合わせ下さい。

電話専用 **0120-190-900**

FAX専用 **0120-750-900**

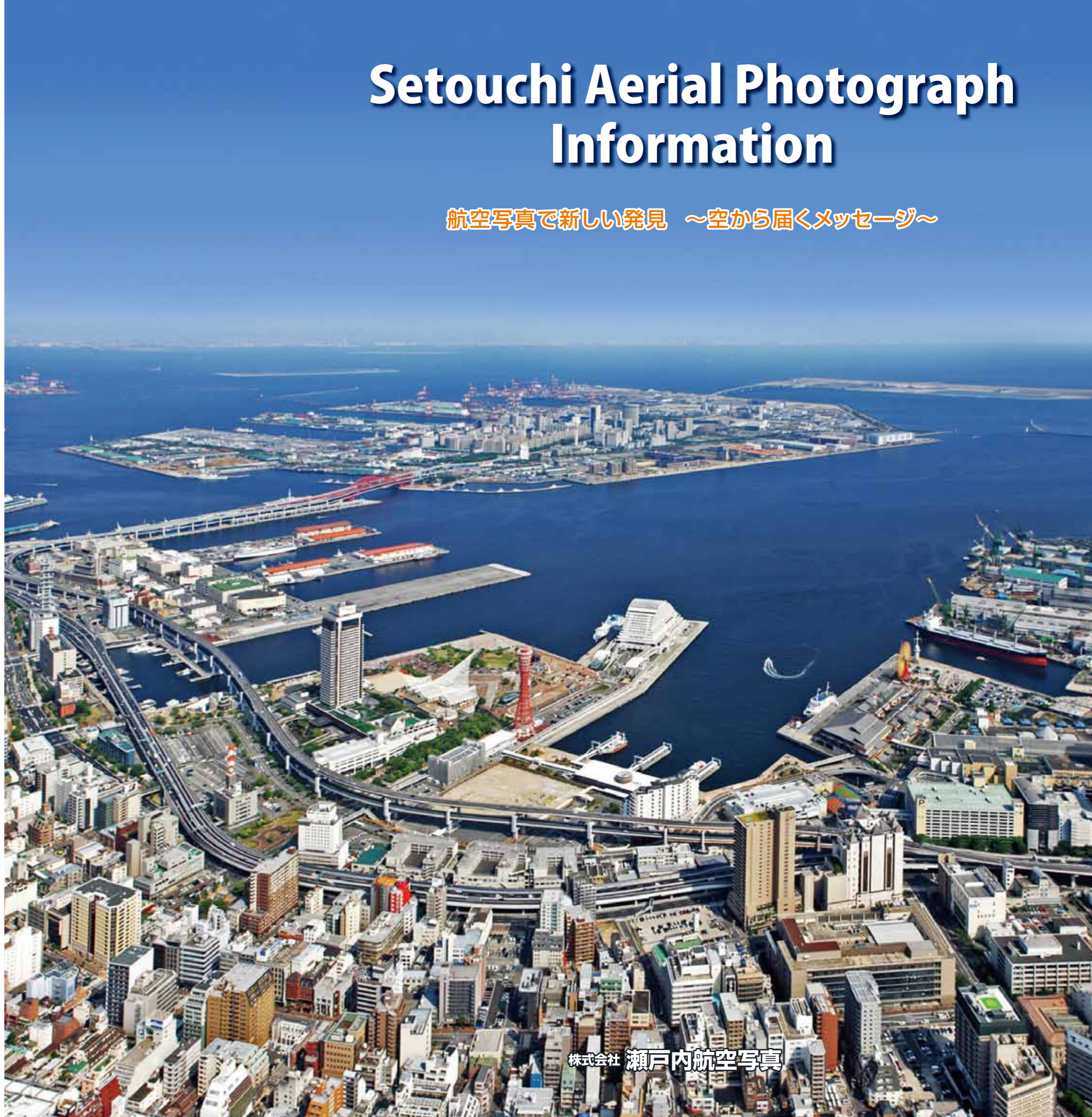
E-mail [info@sorakara.co.jp](mailto:info@sorakara.co.jp)

**株式会社 瀬戸内航空写真**

本社 岡山県岡山市南区浦安南町673-1 (岡南飛行場内) Tel.086-263-9000  
営業所 香川 神戸 広島 北九州 長崎 名古屋 東京

# Setouchi Aerial Photograph Information

航空写真で新しい発見 ~空から届くメッセージ~





# 視点を変える、可能性が広がる。



## 基本撮影

同一飛行高度より斜め方向から撮影いたします。  
上空から見下ろすような写真となります。



航空法の規定により高度の下限は300mとなります。



南東方向から撮影



南西から撮影



東から撮影



南から撮影

★同じ建物でも上空から見る角度によってこのように風景が変わってきます。

■航空写真のサンプルは  
<http://www.sorakara.co.jp/>

★お気に入りの写真を選んでご利用ください。

航空写真は通常の生活では決して見る事のできない上空から、航空機を使い自由なカメラアングルを使って用途にあった写真撮影ができます。会社・工場・住宅・マンション・学校・観光施設の企業用宣伝広告として、土地・道路・港湾・森林・都市計画の地形撮影、古墳・遺跡・環境の調査撮影、インターネットのホームページ・会社案内・イベント・運動会・人文字等、航空写真は分野が広く、限り無く多方面に活用されています。是非、上空からのすばらしい風景をお試しください。当社のカメラマンが最新の機材で責任を持って撮影させていただきます。

## 追加撮影 ※基本撮影料に別途撮影料が加算されます。

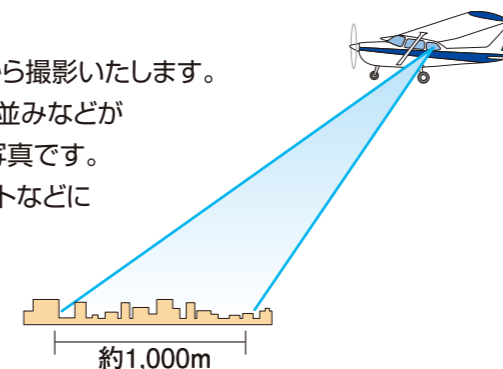
### 1カット追加撮影

同一敷地内にある施設、建物の撮影です。  
被写体をアップに撮影すれば迫力のある写真がインパクトを与えてくれます。



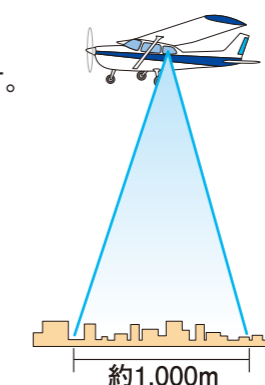
### 広範囲撮影

高々度より斜め方向から撮影いたします。  
延長線上に海や島、街並みなどが広がる壮大な印象の写真です。  
会社案内のパンフレットなどにご利用ください。



### 垂直撮影(簡易)

低空～高々度より真上から撮影いたします。  
被写体の外観を平面的にとらえることができます。  
開発や調査などにご利用ください。



### 航空ビデオ撮影

セスナ・ヘリコプター・ドローンからビデオ撮影いたします。  
ホームページなど様々なメディアにご利用頂けます。

- |        |                        |
|--------|------------------------|
| ●飛行機   | ●ヘリコプター機種              |
| セスナ172 | AS350B型<br>(カメラ用防振装置付) |
| ●ドローン  | ロビンソンR22               |
|        | ロビンソンR44               |

■航空ビデオのサンプルは <http://www.sorakara.co.jp/>





# 単独飛行(チャーター) ※基本撮影料に別途チャーター飛行料が加算されます。

船舶の航走撮影に

人文字撮影に

夕景撮影に

各種イベントに

日時指定がある物件などのご依頼には、単独飛行撮影をご利用ください。  
また、短納期の撮影を要する場合などにも、迅速に対応させていただきます。



航走撮影



試合中の撮影



太陽光発電所



夕景撮影



競艇場の夕景撮影



海洋生物の調査撮影



周年事業で1860人による人文字撮影



運動会での人文字撮影



周年記念事業

## 定点撮影



1回目



2回目 (3カ月後)



3回目 (9カ月後)



4回目 (16カ月後)





## 航空測量写真撮影

限られた場所や広範囲な場所を、航空機からスポット又はコースに分けて撮影し航空測量図化に使用したりモザイク(集成)写真とします。企業のコンサルタント業務や現状確認などの、調査記録や事業計画の参考などに広く利用されています。

### 航空測量写真撮影の利点

- 広範囲の図化に最適
- 作業能率と経済性に優れています
- 精度が場所的に均一
- 水平位置と標高が同時に観測描画できます
- 立ち入り不可の場所でも非接触で測量できます
- 多数の点の測定が可能です

- 弊社では、国内全域での撮影が可能です
- 撮影区域・撮影範囲・撮影縮尺等により料金が異なりますので、詳細はご相談ください
- 航空写真測量・図化・デジタルデータ作成・モザイク作業等の価格は、別途お見積いたします



### スポット撮影

撮影した写真を単独で使用する場合はスポット撮影がお勧めです。

### コース撮影

飛行機の進行方向にしたがい、隣り合う写真を若干重複させながら連続撮影をします。モザイク(集成)写真として記録・調査・計画用に利用されます。



## デジタル画像処理

気になる部分を修正して、自然でより理想的な写真に仕上げます。

駐車場を綺麗に

汚れや資材を

緑の田んぼに

屋根のサビ、  
排気汚れを

壁面の汚れを



デジタル画像処理で解決